

現在、渇水対策支部は設置されていません。

【管内の降雨状況】

○7月の降雨量は、平年の約7割～2倍でした。

【管内のダム貯水状況】

○貯水量は、おおむね平年並又はそれ以上となっています。

【管内の河川流況】

○一部の河川では、河川の流量が少ない地点がありますが、7日以上連続して少ない地点はありません。

【今後の気象状況（東海地方1ヶ月予報 7月26日 名古屋气象台発表）】

○平年と同様に晴れの日が多いでしょう。

○1か月の降水量は、平年並の確率が30%、多い確率が50%です。

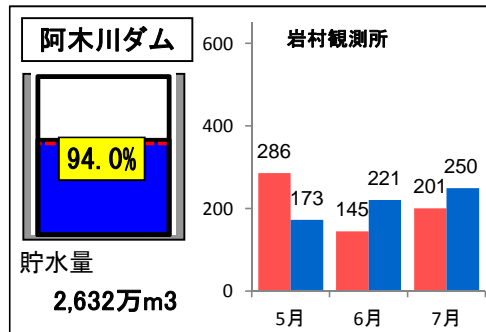
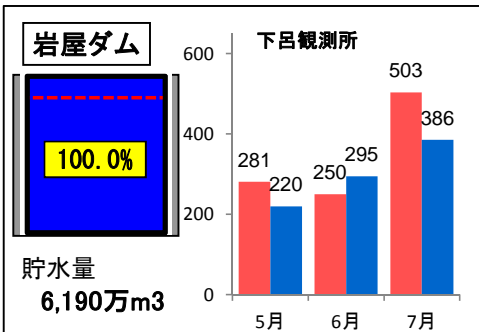
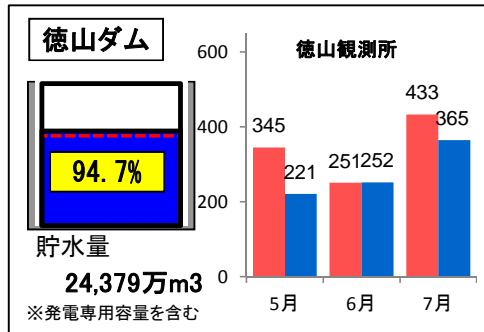
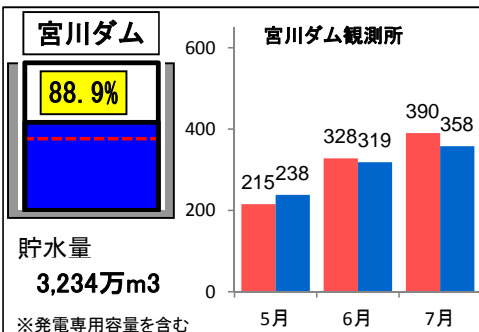
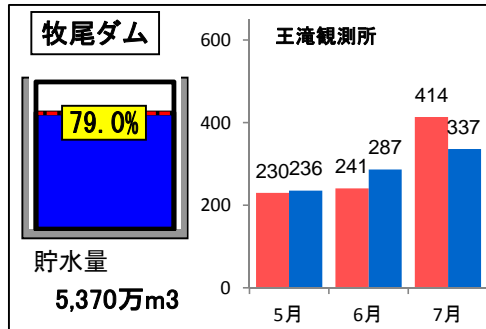
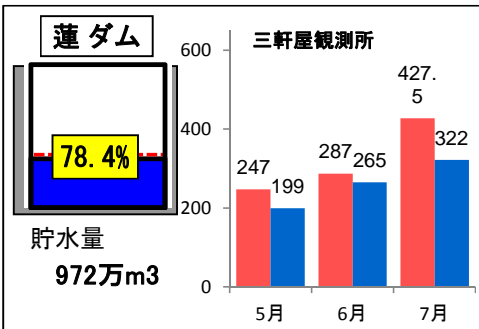
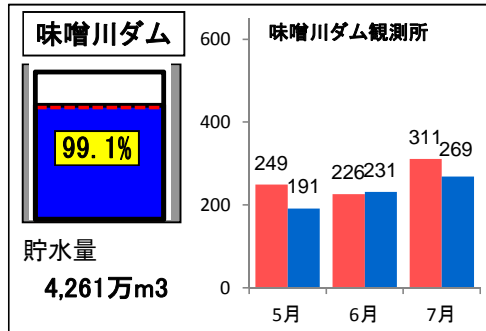
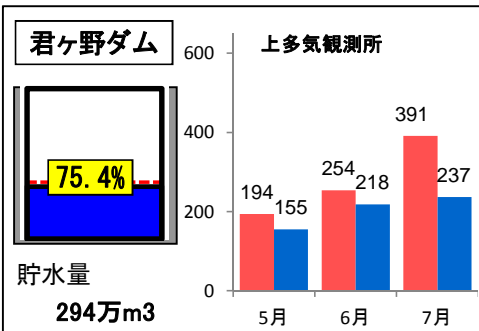
【中部地方整備局の対応状況】

○取水制限を実施している河川や、渇水対策支部を設置している事務所はありません。

※ 詳細については別紙「水源地貯水量及び降水量」、「河川の流量及び降水量」を参照。

【中部地方整備局管内の水源地貯水量及び降水量(H30.8.1現在)】

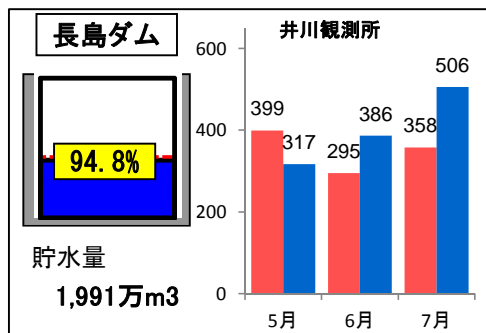
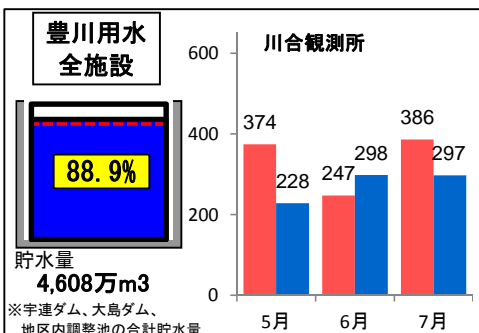
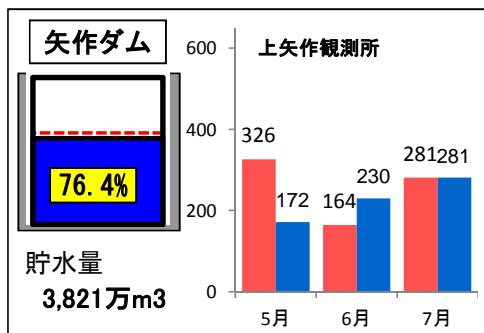
※速報値 別紙



【凡例】

- 平年貯水率
- 計画利水容量(洪水調節と発電を除く容量)に対する貯水率(%)
- H30(mm)
- 平年値(mm)

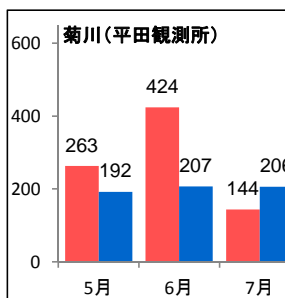
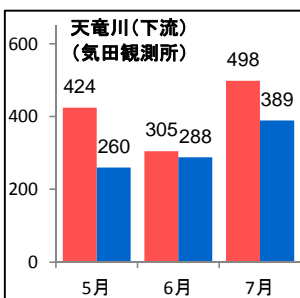
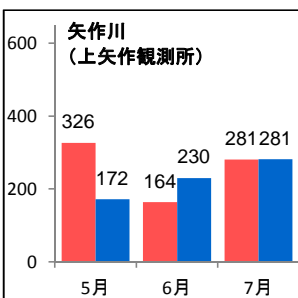
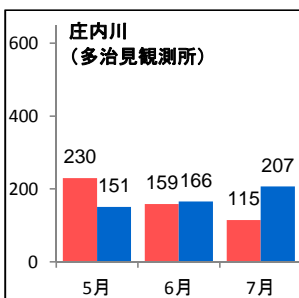
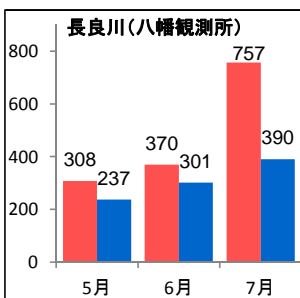
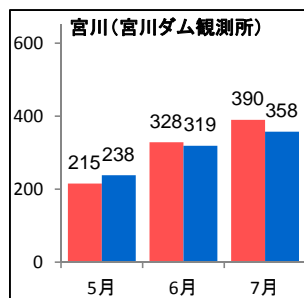
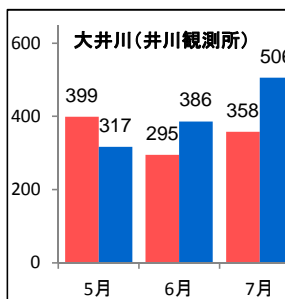
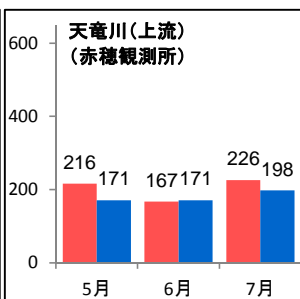
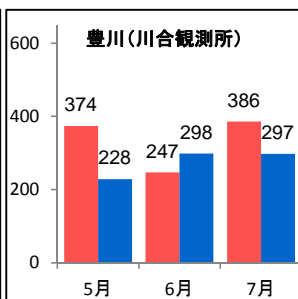
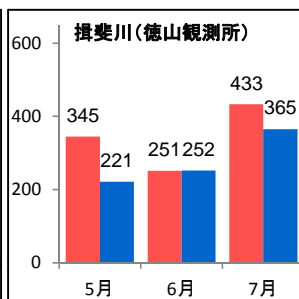
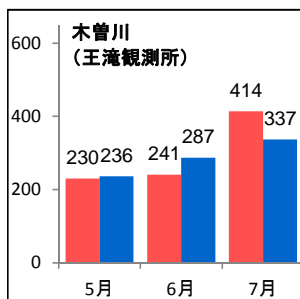
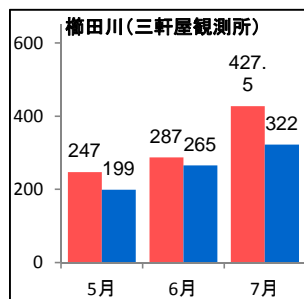
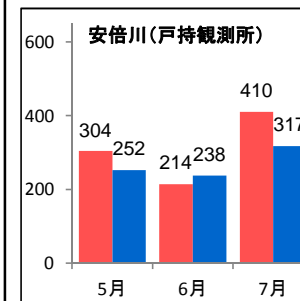
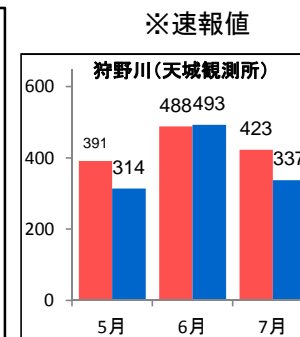
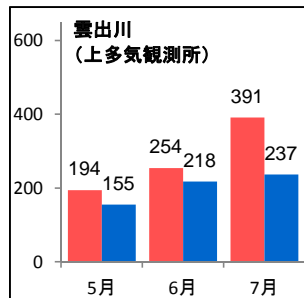
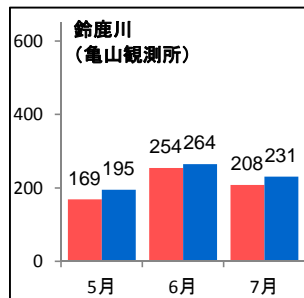
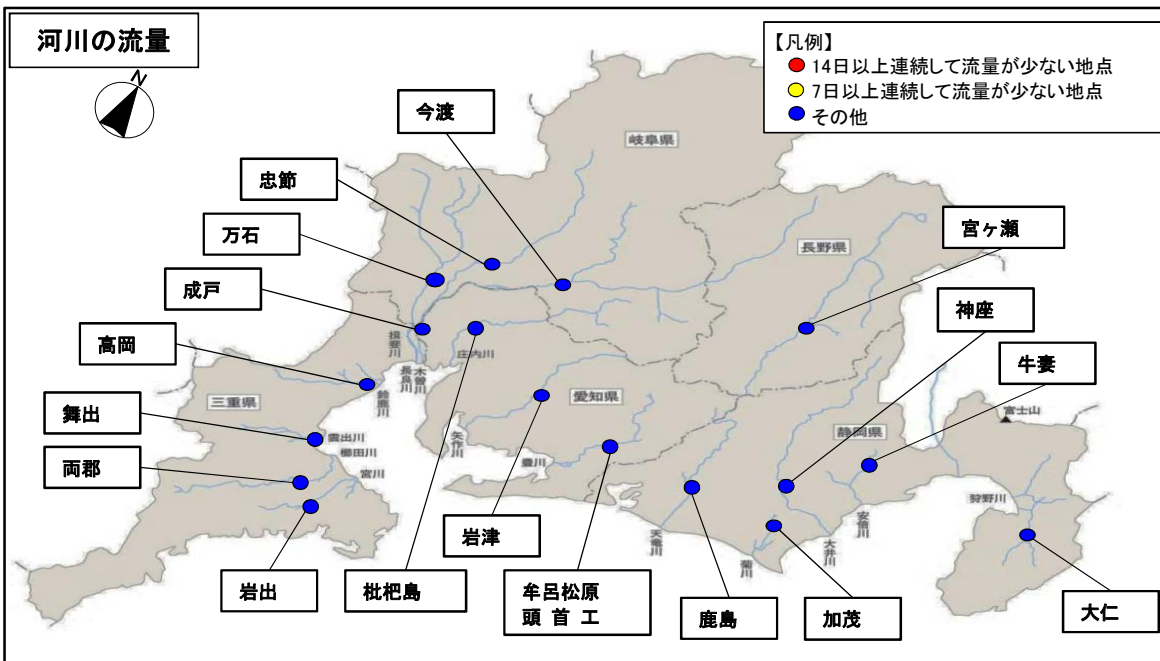
※H30年の7月の降水量は、7月31日までの月累計



※ 宇連、大島、牧尾、岩屋、阿木川、味噌川、徳山ダムについては当日0時値。長島、矢作、君ヶ野、蓮、宮川ダムについては当日9時値。

【中部地方整備局管内の河川の流量及び降水量(H30.8.1現在)】

別紙



■ H30(mm) ■ 平年値(mm)

※H30年7月の降水量は、7月31日までの月累計